



# MINISTÈRE DE LA TRANSITION ÉCOLOGIQUE

*Liberté  
Égalité  
Fraternité*



Ce QR Code peut servir à vérifier l'authenticité des données contenues dans ce document.

## ÉTAT DES RISQUES RÉGLEMENTÉS POUR L'INFORMATIONS DES ACQUÉREURS ET DES LOCATAIRES

Établi le 6 janvier 2022

La loi du 30 juillet 2003 a institué une obligation d'information des acquéreurs et locataires (IAL) : le propriétaire d'un bien immobilier (bâti ou non bâti) est tenu d'informer l'acquéreur ou le locataire du bien sur certains risques majeurs auquel ce bien est exposé, au moyen d'un état des risques, ceci afin de bien les informer et de faciliter la mise en œuvre des mesures de protection éventuelles .

Attention! Le non respect de ces obligations peut entraîner une annulation du contrat ou une réfaction du prix.

Ce document est un état des risques pré-rempli mis à disposition par l'État depuis [www.georisques.gouv.fr](http://www.georisques.gouv.fr). Il répond au modèle arrêté par le ministre chargé de la prévention des risques prévu par l'article R. 125-26 du code de l'environnement.

Il appartient au propriétaire du bien de vérifier l'exactitude de ces informations autant que de besoin et, le cas échéant, de les compléter à partir de celles disponibles sur le site internet de la préfecture ou de celles dont ils disposent, notamment les sinistres que le bien a subis.

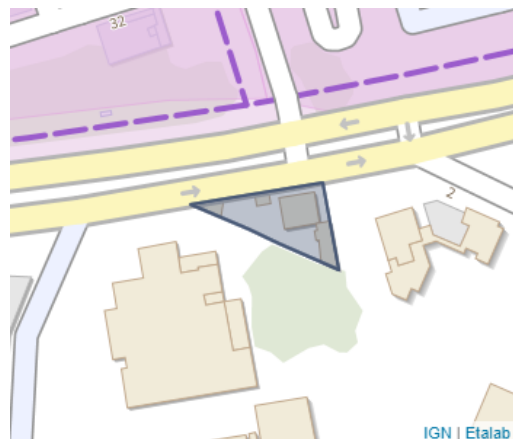
En complément, il aborde en annexe d'autres risques référencés auxquels la parcelle est exposée.

Cet état des risques réglementés pour l'information des acquéreurs et des locataires (ERRIAL) est établi pour les parcelles mentionnées ci-dessous.

### PARCELLE(S)

69100 VILLEURBANNE

Code parcelle :  
000-BH-47



# RISQUES FAISANT L'OBJET D'UNE OBLIGATION D'INFORMATION AU TITRE DE L'IAL

## INONDATION



Le Plan de prévention des risques naturels (PPR) de type Inondation nommé PPRI du Grand Lyon - Rhône Saône a été approuvé et affecte votre bien.

Date de prescription : 07/01/2004

Date d'approbation : 02/03/2009

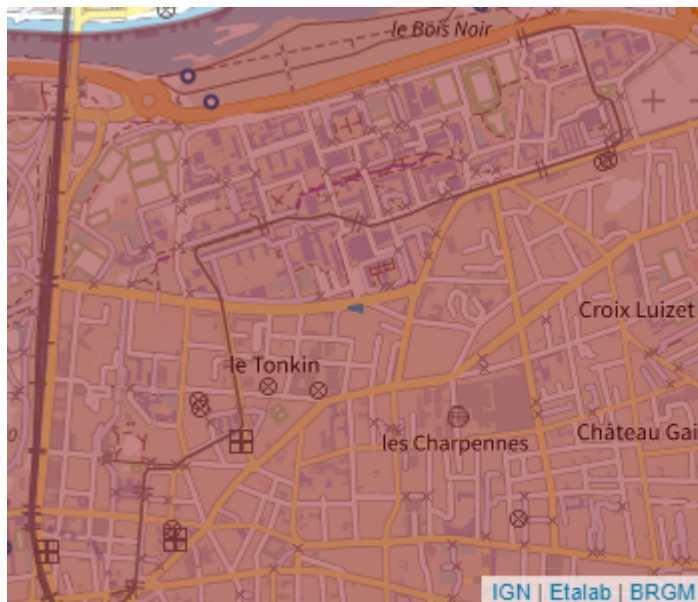
Un PPR approuvé est un PPR définitivement adopté.

Le PPR couvre les aléas suivants :

Par une crue à débordement lent de cours d'eau


Par remontées de nappes naturelles

Le plan de prévention des risques est un document réalisé par l'Etat qui interdit de construire dans les zones les plus exposées et encadre les constructions dans les autres zones exposées.



## SISMICITÉ : 2/5



- |   |                 |
|---|-----------------|
|  | 1 - très faible |
|  | 2 - faible      |
|  | 3 - modéré      |
|  | 4 - moyen       |
|  | 5 - fort        |

Un tremblement de terre ou séisme, est un ensemble de secousses et de déformations brusques de l'écorce terrestre (surface de la Terre). Le zonage sismique détermine l'importance de l'exposition au risque sismique.



## RECOMMANDATIONS

### Plans de prévention des risques

Votre immeuble est situé dans le périmètre d'un plan de prévention des risques. Il peut être concerné par l'obligation de réaliser certains travaux. Pour le savoir vous devez consulter le PPR auprès de votre commune ou sur le site de votre préfecture..

Si votre bien est concerné par une obligation de travaux, vous pouvez bénéficier d'une aide de l'État, dans le cadre du Fonds de prévention des risques naturels majeurs (FPRNM).

Pour plus de renseignements, contacter la direction départementale des territoires (DDT) de votre département ou votre Direction de l'environnement, de l'aménagement et du logement (DEAL), si vous êtes en Outre-mer.

Pour se préparer et connaître les bons réflexes en cas de survenance du risque, consulter le dossier d'information communal sur les risques majeurs (DICRIM) auprès de votre commune.

### Sismicité

Pour certains bâtiments de taille importante ou sensibles, des dispositions spécifiques à mettre en oeuvre s'appliquent lors de la construction. Un guide interactif est proposé sur le site Plan Séisme pour identifier précisément les dispositions à prendre en compte selon votre localisation, votre type d'habitat ou votre projet. Il est consultable à l'adresse suivante :

<http://www.planseisme.fr/-Didacticiel-.html>

Pour connaître les consignes à appliquer en cas de séisme, vous pouvez consulter le site : <http://www.planseisme.fr/Que-faire-en-cas-de-seisme.html>

## AUTRES INFORMATIONS

### POLLUTION DES SOLS



Votre parcelle ne figure pas dans l'inventaire :

- des installations classées soumises à enregistrement ou à autorisation
- des secteurs d'information sur les sols

### RISQUES TECHNOLOGIQUES



Il n'y a pas de plan de prévention des risques recensé sur les risques technologiques.

### RISQUES MINIERS



Il n'y a pas de plan de prévention des risques recensé sur les risques miniers.

### BRUIT



La parcelle n'est pas concernée par un plan d'exposition au bruit d'un aéroport.

## INFORMATIONS À PRÉCISER PAR LE VENDEUR / BAILLEUR

### INONDATION

Rappel du risque : Inondation.

**Le bien est-il concerné par des prescriptions de travaux ?**  Oui  Non

**Si oui, les travaux prescrits ont-ils été réalisés ?**  Oui  Non

### INFORMATION RELATIVE AUX SINISTRES INDEMNISÉS PAR L'ASSURANCE SUITE À UNE CATASTROPHE NATURELLE, MINIÈRE OU TECHNOLOGIQUE

**Le bien a-t-il fait l'objet d'indemnisation par une assurance suite à des dégâts liés à une catastrophe ?**  Oui  Non

Vous trouverez la liste des arrêtés de catastrophes naturelles pris sur la commune en annexe 2 ci-après (s'il y en a eu).

Les parties signataires à l'acte certifient avoir pris connaissance des informations restituées dans ce document et certifient avoir été en mesure de les corriger et le cas échéant de les compléter à partir des informations disponibles sur le site internet de la Préfecture ou d'informations concernant le bien, notamment les sinistres que le bien a subis.

**Le propriétaire doit joindre les extraits de la carte réglementaire et du règlement du PPR qui concernent la parcelle.**

### SIGNATURES

Vendeur / Bailleur




Date et lieu

Acheteur / Locataire

## ANNEXE 1 : RISQUES NE FAISANT PAS L'OBJET D'UNE OBLIGATION D'INFORMATION AU TITRE DE L'IAL

### ARGILE : 1/3



-  1 : Exposition faible
-  2 : Exposition moyenne
-  3 : Exposition fort

Les sols argileux évoluent en fonction de leur teneur en eau. De fortes variations d'eau (sécheresse ou d'apport massif d'eau) peuvent donc fragiliser progressivement les constructions (notamment les maisons individuelles aux fondations superficielles) suite à des gonflements et des tassements du sol, et entraîner des dégâts pouvant être importants. Le zonage argile identifie les zones exposées à ce phénomène de retrait-gonflement selon leur degré d'exposition.

Exposition faible : La survenance de sinistres est possible en cas de sécheresse importante, mais ces désordres ne toucheront qu'une faible proportion des bâtiments (en priorité ceux qui présentent des défauts de construction ou un contexte local défavorable, avec par exemple des arbres proches ou une hétérogénéité du sous-sol). Il est conseillé, notamment pour la construction d'une maison individuelle, de réaliser une étude de sols pour déterminer si des prescriptions constructives spécifiques sont nécessaires. Pour plus de détails :

<https://www.cohesion-territoires.gouv.fr/sols-argileux-secheresse-et-construction#e3>



## POLLUTION DES SOLS (500 m)

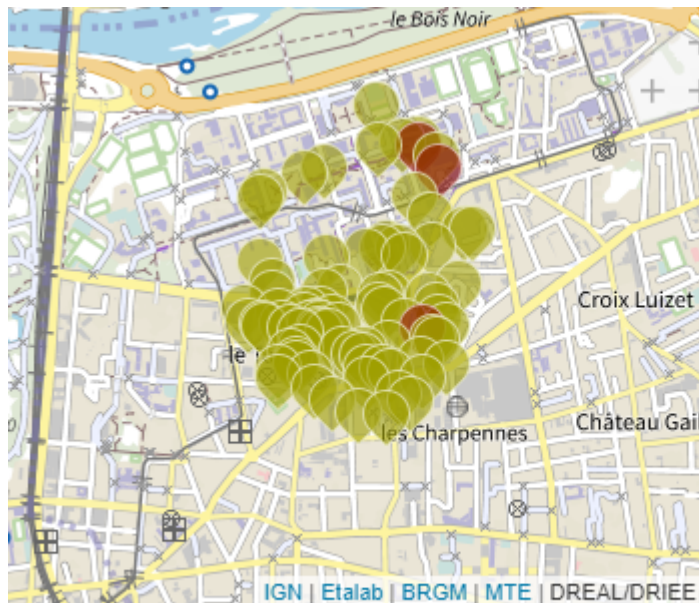


Les pollutions des sols peuvent présenter un risque sanitaire lors des changements d'usage des sols (travaux, aménagements, changement d'affectation des terrains) si elles ne sont pas prises en compte dans le cadre du projet.

Dans un rayon de 500 m autour de votre parcelle, sont identifiés :

- 3 site(s) référencé(s) dans l'inventaire des installations classées pour la protection de l'environnement (ICPE)
- 81 site(s) potentiellement pollué(s), référencé(s) dans l'inventaire des sites ayant accueilli par le passé une activité qui a pu générer une pollution des sols (BASIAS).

Les données disponibles mentionnent enfin la présence d'anciennes activités qui ont été localisées dans le centre de la commune par défaut. La présente analyse n'en tient donc pas compte. Le détail de ces données est consultable en ANNEXE 3.



## CANALISATIONS TRANSPORT DE MATIÈRES DANGEREUSES



Une canalisation de matières dangereuses (gaz naturel, produits pétroliers ou chimiques) est située dans un rayon de 500 m autour de votre parcelle. La carte représente les implantations présentes autour de votre localisation. Il convient de rechercher une information plus précise en se rendant en mairie.



## ANNEXE 2 : LISTE DES ARRÊTÉS CAT-NAT PRIS SUR LA COMMUNE

Cette liste est utile notamment pour renseigner la question de l'état des risques relative aux sinistres indemnisés par l'assurance à la suite d'une catastrophe naturelle.

Nombre d'arrêtés de catastrophes naturelles (CAT-NAT) : 10

Tempête : 1

Code national CATNAT	Début le	Fin le	Arrêté du	Sur le JO du
69PREF19820267	06/11/1982	10/11/1982	18/11/1982	19/11/1982

Poids de la neige - chutes de neige : 2

Code national CATNAT	Début le	Fin le	Arrêté du	Sur le JO du
69PREF19820558	26/11/1982	28/11/1982	15/12/1982	22/12/1982
69PREF19830356	26/11/1982	27/11/1982	24/01/1983	29/01/1983

Inondations, coulées de boue et glissements de terrain : 2

Code national CATNAT	Début le	Fin le	Arrêté du	Sur le JO du
69PREF19830909	01/04/1983	30/04/1983	21/06/1983	24/06/1983
69PREF19830910	01/05/1983	31/05/1983	21/06/1983	24/06/1983

Inondations et coulées de boue : 5

Code national CATNAT	Début le	Fin le	Arrêté du	Sur le JO du
69PREF19900009	29/07/1990	29/07/1990	04/12/1990	15/12/1990
69PREF19960008	07/09/1995	07/09/1995	08/01/1996	28/01/1996
69PREF20170314	05/10/1993	10/10/1993	02/02/1994	18/02/1994
69PREF20170339	12/10/1993	12/10/1993	12/04/1994	29/04/1994
69PREF20210063	23/06/2021	23/06/2021	13/09/2021	28/09/2021



## ANNEXE 3 : SITUATION DU RISQUE DE POLLUTION DES SOLS DANS UN RAYON DE 500 M AUTOUR DE VOTRE BIEN

Base des installations classées soumises à autorisation ou à enregistrement

Nom du site	Fiche détaillée
BRUN	<a href="https://www.georisques.gouv.fr/risques/installations/donnees/details/0061.03907">https://www.georisques.gouv.fr/risques/installations/donnees/details/0061.03907</a>
COFATHEC STLD CHAUFFERIE GAZ/FOD LA DOUA	<a href="https://www.georisques.gouv.fr/risques/installations/donnees/details/0106.00365">https://www.georisques.gouv.fr/risques/installations/donnees/details/0106.00365</a>
INSA	<a href="https://www.georisques.gouv.fr/risques/installations/donnees/details/0106.00748">https://www.georisques.gouv.fr/risques/installations/donnees/details/0106.00748</a>

Inventaire BASIAS des anciens sites industriels et activités de services

Nom du site	Fiche détaillée
Sté GALLIACOLOR, anc. MONIER Marcel	<a href="https://fiches-risques.brgm.fr/georisques/basias-detaillee/RHA6900198">https://fiches-risques.brgm.fr/georisques/basias-detaillee/RHA6900198</a>
HELIC VAN CAUWENBERGHE (HVC)	<a href="https://fiches-risques.brgm.fr/georisques/basias-detaillee/RHA6900230">https://fiches-risques.brgm.fr/georisques/basias-detaillee/RHA6900230</a>
CEBTP (Centre Expérimental de Recherche et d'Etudes des Batiments et des TP); anc. Sté des Huiles Régénérées, anc. Sté Raffineries du SUD-EST, anc. CHRISTOPHE et BERTHOLON	<a href="https://fiches-risques.brgm.fr/georisques/basias-detaillee/RHA6900249">https://fiches-risques.brgm.fr/georisques/basias-detaillee/RHA6900249</a>
Sté JYCE	<a href="https://fiches-risques.brgm.fr/georisques/basias-detaillee/RHA6900257">https://fiches-risques.brgm.fr/georisques/basias-detaillee/RHA6900257</a>
Ets MICHEL et ROUX DURRAFOURT (M. DECAEN Thierry)	<a href="https://fiches-risques.brgm.fr/georisques/basias-detaillee/RHA6900683">https://fiches-risques.brgm.fr/georisques/basias-detaillee/RHA6900683</a>
SARL SMEP Chrome (Gérant: Louis ZAFFINI), anc. Cie des Gaz Comprimés	<a href="https://fiches-risques.brgm.fr/georisques/basias-detaillee/RHA6901391">https://fiches-risques.brgm.fr/georisques/basias-detaillee/RHA6901391</a>
Sté BRUN, anc. M. Etienne BRUN	<a href="https://fiches-risques.brgm.fr/georisques/basias-detaillee/RHA6902555">https://fiches-risques.brgm.fr/georisques/basias-detaillee/RHA6902555</a>
Sté Entreprise MAÏA	<a href="https://fiches-risques.brgm.fr/georisques/basias-detaillee/RHA6903017">https://fiches-risques.brgm.fr/georisques/basias-detaillee/RHA6903017</a>
FAR (Sté des Fonderies et Ateliers du Rhône)	<a href="https://fiches-risques.brgm.fr/georisques/basias-detaillee/RHA6903018">https://fiches-risques.brgm.fr/georisques/basias-detaillee/RHA6903018</a>
HILBERT Florent	<a href="https://fiches-risques.brgm.fr/georisques/basias-detaillee/RHA6903023">https://fiches-risques.brgm.fr/georisques/basias-detaillee/RHA6903023</a>
Ets CHAPPARD et Fils	<a href="https://fiches-risques.brgm.fr/georisques/basias-detaillee/RHA6903115">https://fiches-risques.brgm.fr/georisques/basias-detaillee/RHA6903115</a>
Sté Industrielle de chimie Appliquée	<a href="https://fiches-risques.brgm.fr/georisques/basias-detaillee/RHA6903116">https://fiches-risques.brgm.fr/georisques/basias-detaillee/RHA6903116</a>
DUPUY et POIGNE	<a href="https://fiches-risques.brgm.fr/georisques/basias-detaillee/RHA6903190">https://fiches-risques.brgm.fr/georisques/basias-detaillee/RHA6903190</a>
Ets TOURONDEL	<a href="https://fiches-risques.brgm.fr/georisques/basias-detaillee/RHA6903231">https://fiches-risques.brgm.fr/georisques/basias-detaillee/RHA6903231</a>
Ets MARNAS, anc. Sté de Mécanique Générale GGF, anc. Sté Appareils MC (gérant: Charles Du COUEDIC)	<a href="https://fiches-risques.brgm.fr/georisques/basias-detaillee/RHA6903274">https://fiches-risques.brgm.fr/georisques/basias-detaillee/RHA6903274</a>
Sté "L'Emaillerie du Rhône", anc. MM. VINCENT, FOURNIER et Cie, anc. Sté "Le Verre Souple"	<a href="https://fiches-risques.brgm.fr/georisques/basias-detaillee/RHA6903275">https://fiches-risques.brgm.fr/georisques/basias-detaillee/RHA6903275</a>
Carrosserie de l'Insa (gérant : M. Bouillon-Perron) ; anc. Sté CORETEC	<a href="https://fiches-risques.brgm.fr/georisques/basias-detaillee/RHA6905644">https://fiches-risques.brgm.fr/georisques/basias-detaillee/RHA6905644</a>
ALLAGNAT Jean Réparation automobiles	<a href="https://fiches-risques.brgm.fr/georisques/basias-detaillee/RHA6905648">https://fiches-risques.brgm.fr/georisques/basias-detaillee/RHA6905648</a>
ARNAUD Daniel	<a href="https://fiches-risques.brgm.fr/georisques/basias-detaillee/RHA6905679">https://fiches-risques.brgm.fr/georisques/basias-detaillee/RHA6905679</a>
Ets Chatenay anc. Johnson et fils	<a href="https://fiches-risques.brgm.fr/georisques/basias-detaillee/RHA6906411">https://fiches-risques.brgm.fr/georisques/basias-detaillee/RHA6906411</a>

Nom du site	Fiche détaillée
Ets PRB Impressions et teintures sur étoffes	<a href="https://fiches-risques.brgm.fr/georisques/basias-detaillee/RHA6906470">https://fiches-risques.brgm.fr/georisques/basias-detaillee/RHA6906470</a>
Vincent, Fournier et Cie; anc. Vincent et Fournier; anc. BVF	<a href="https://fiches-risques.brgm.fr/georisques/basias-detaillee/RHA6907901">https://fiches-risques.brgm.fr/georisques/basias-detaillee/RHA6907901</a>
SA MARTIN, anc. Marius MARTIN, anc. M. DELANGLE	<a href="https://fiches-risques.brgm.fr/georisques/basias-detaillee/RHA6908474">https://fiches-risques.brgm.fr/georisques/basias-detaillee/RHA6908474</a>
Centre National de la Recherche Scientifique (CNRS)	<a href="https://fiches-risques.brgm.fr/georisques/basias-detaillee/RHA6908487">https://fiches-risques.brgm.fr/georisques/basias-detaillee/RHA6908487</a>
Jean BARBE (Barbé)	<a href="https://fiches-risques.brgm.fr/georisques/basias-detaillee/RHA6909682">https://fiches-risques.brgm.fr/georisques/basias-detaillee/RHA6909682</a>
Sté de Traitement de Métaux (STM) (Gérant: Philippe LUBIN)	<a href="https://fiches-risques.brgm.fr/georisques/basias-detaillee/RHA6910171">https://fiches-risques.brgm.fr/georisques/basias-detaillee/RHA6910171</a>
LAFFITTE André	<a href="https://fiches-risques.brgm.fr/georisques/basias-detaillee/RHA6910244">https://fiches-risques.brgm.fr/georisques/basias-detaillee/RHA6910244</a>
Ets ENOLY, anc. Ets MINET	<a href="https://fiches-risques.brgm.fr/georisques/basias-detaillee/RHA6910028">https://fiches-risques.brgm.fr/georisques/basias-detaillee/RHA6910028</a>
MATHELIN	<a href="https://fiches-risques.brgm.fr/georisques/basias-detaillee/RHA6911366">https://fiches-risques.brgm.fr/georisques/basias-detaillee/RHA6911366</a>
Sté BP France, anc. Sté MOBIL OIL France	<a href="https://fiches-risques.brgm.fr/georisques/basias-detaillee/RHA6911411">https://fiches-risques.brgm.fr/georisques/basias-detaillee/RHA6911411</a>
M. HUGUET	<a href="https://fiches-risques.brgm.fr/georisques/basias-detaillee/RHA6911675">https://fiches-risques.brgm.fr/georisques/basias-detaillee/RHA6911675</a>
SOLYFAR SARL	<a href="https://fiches-risques.brgm.fr/georisques/basias-detaillee/RHA6913100">https://fiches-risques.brgm.fr/georisques/basias-detaillee/RHA6913100</a>
CBA	<a href="https://fiches-risques.brgm.fr/georisques/basias-detaillee/RHA6913516">https://fiches-risques.brgm.fr/georisques/basias-detaillee/RHA6913516</a>
Ets LAFFOND (Gérant : M. LAFFOND)	<a href="https://fiches-risques.brgm.fr/georisques/basias-detaillee/RHA6913508">https://fiches-risques.brgm.fr/georisques/basias-detaillee/RHA6913508</a>
INSA	<a href="https://fiches-risques.brgm.fr/georisques/basias-detaillee/RHA6913520">https://fiches-risques.brgm.fr/georisques/basias-detaillee/RHA6913520</a>
France TELECOM	<a href="https://fiches-risques.brgm.fr/georisques/basias-detaillee/RHA6914151">https://fiches-risques.brgm.fr/georisques/basias-detaillee/RHA6914151</a>
INSA de Lyon	<a href="https://fiches-risques.brgm.fr/georisques/basias-detaillee/RHA6900917">https://fiches-risques.brgm.fr/georisques/basias-detaillee/RHA6900917</a>
Université Claude Bernard LYON I	<a href="https://fiches-risques.brgm.fr/georisques/basias-detaillee/RHA6905989">https://fiches-risques.brgm.fr/georisques/basias-detaillee/RHA6905989</a>
Sté EMC (Ets Mouzon et Cie)	<a href="https://fiches-risques.brgm.fr/georisques/basias-detaillee/RHA6900776">https://fiches-risques.brgm.fr/georisques/basias-detaillee/RHA6900776</a>
Société CEV	<a href="https://fiches-risques.brgm.fr/georisques/basias-detaillee/RHA6905636">https://fiches-risques.brgm.fr/georisques/basias-detaillee/RHA6905636</a>
Jean-Marie GENILLON	<a href="https://fiches-risques.brgm.fr/georisques/basias-detaillee/RHA6910608">https://fiches-risques.brgm.fr/georisques/basias-detaillee/RHA6910608</a>

Nom du site	Fiche détaillée
Louis ENEE	<a href="https://fiches-risques.brgm.fr/georisques/basias-detaillee/RHA6911513">https://fiches-risques.brgm.fr/georisques/basias-detaillee/RHA6911513</a>
SA AUBERTIN PASQUIER	<a href="https://fiches-risques.brgm.fr/georisques/basias-detaillee/RHA6912979">https://fiches-risques.brgm.fr/georisques/basias-detaillee/RHA6912979</a>
P. GOY	<a href="https://fiches-risques.brgm.fr/georisques/basias-detaillee/RHA6900183">https://fiches-risques.brgm.fr/georisques/basias-detaillee/RHA6900183</a>
Sté des Cycles ASTERION	<a href="https://fiches-risques.brgm.fr/georisques/basias-detaillee/RHA6900184">https://fiches-risques.brgm.fr/georisques/basias-detaillee/RHA6900184</a>
BURGEAT, anc. ?	<a href="https://fiches-risques.brgm.fr/georisques/basias-detaillee/RHA6900202">https://fiches-risques.brgm.fr/georisques/basias-detaillee/RHA6900202</a>
SAR (Sté d'Affinage du Rhône) et BELOEIL André Entreprise, anc. M. SALOMON	<a href="https://fiches-risques.brgm.fr/georisques/basias-detaillee/RHA6900218">https://fiches-risques.brgm.fr/georisques/basias-detaillee/RHA6900218</a>
Ets NICROMAC	<a href="https://fiches-risques.brgm.fr/georisques/basias-detaillee/RHA6900252">https://fiches-risques.brgm.fr/georisques/basias-detaillee/RHA6900252</a>
Sté INNOVA	<a href="https://fiches-risques.brgm.fr/georisques/basias-detaillee/RHA6900924">https://fiches-risques.brgm.fr/georisques/basias-detaillee/RHA6900924</a>
Sté des Ets Capra Frères	<a href="https://fiches-risques.brgm.fr/georisques/basias-detaillee/RHA6901250">https://fiches-risques.brgm.fr/georisques/basias-detaillee/RHA6901250</a>
Fournitures Générales pour Bureaux de Tabacs, Henri Couland	<a href="https://fiches-risques.brgm.fr/georisques/basias-detaillee/RHA6901257">https://fiches-risques.brgm.fr/georisques/basias-detaillee/RHA6901257</a>
Ets Bené et Cie (usine Benthor)	<a href="https://fiches-risques.brgm.fr/georisques/basias-detaillee/RHA6901503">https://fiches-risques.brgm.fr/georisques/basias-detaillee/RHA6901503</a>
Université Claude Bernard Campus de la Doua et Ecole Supérieure de Chimie Physique Electronique de Lyon	<a href="https://fiches-risques.brgm.fr/georisques/basias-detaillee/RHA6901562">https://fiches-risques.brgm.fr/georisques/basias-detaillee/RHA6901562</a>
Sté carrosserie moderne de l'hippodrome	<a href="https://fiches-risques.brgm.fr/georisques/basias-detaillee/RHA6903016">https://fiches-risques.brgm.fr/georisques/basias-detaillee/RHA6903016</a>
Sté Teintureries de la Doua (= Ets BUTTIn ou BUTIN)	<a href="https://fiches-risques.brgm.fr/georisques/basias-detaillee/RHA6903066">https://fiches-risques.brgm.fr/georisques/basias-detaillee/RHA6903066</a>
Elf Distribution Ex Sté Union Générale de distribution pétrolier SA Solydit Union	<a href="https://fiches-risques.brgm.fr/georisques/basias-detaillee/RHA6903079">https://fiches-risques.brgm.fr/georisques/basias-detaillee/RHA6903079</a>
Sté TACT	<a href="https://fiches-risques.brgm.fr/georisques/basias-detaillee/RHA6903114">https://fiches-risques.brgm.fr/georisques/basias-detaillee/RHA6903114</a>
Sté J.C. PARDON	<a href="https://fiches-risques.brgm.fr/georisques/basias-detaillee/RHA6905634">https://fiches-risques.brgm.fr/georisques/basias-detaillee/RHA6905634</a>
SIEJAN	<a href="https://fiches-risques.brgm.fr/georisques/basias-detaillee/RHA6905645">https://fiches-risques.brgm.fr/georisques/basias-detaillee/RHA6905645</a>
Sté MECARHONE	<a href="https://fiches-risques.brgm.fr/georisques/basias-detaillee/RHA6905678">https://fiches-risques.brgm.fr/georisques/basias-detaillee/RHA6905678</a>
Sté PEGAZ et PUGEAT	<a href="https://fiches-risques.brgm.fr/georisques/basias-detaillee/RHA6905681">https://fiches-risques.brgm.fr/georisques/basias-detaillee/RHA6905681</a>
Sté SITEC (ou SITECO)	<a href="https://fiches-risques.brgm.fr/georisques/basias-detaillee/RHA6905682">https://fiches-risques.brgm.fr/georisques/basias-detaillee/RHA6905682</a>

Nom du site	Fiche détaillée
Mr LANOIZELET Noël	<a href="https://fiches-risques.brgm.fr/georisques/basias-detaillee/RHA6905683">https://fiches-risques.brgm.fr/georisques/basias-detaillee/RHA6905683</a>
M. Antoine CARLUCCI; anc. CTMO "Clinique Technique de la Machine Outil" SARL	<a href="https://fiches-risques.brgm.fr/georisques/basias-detaillee/RHA6906014">https://fiches-risques.brgm.fr/georisques/basias-detaillee/RHA6906014</a>
Sté DORCIER	<a href="https://fiches-risques.brgm.fr/georisques/basias-detaillee/RHA6906410">https://fiches-risques.brgm.fr/georisques/basias-detaillee/RHA6906410</a>
Danziger Entreprise	<a href="https://fiches-risques.brgm.fr/georisques/basias-detaillee/RHA6906425">https://fiches-risques.brgm.fr/georisques/basias-detaillee/RHA6906425</a>
M. Raymond PORTALIER (Professeur au Centre Génétique moléculaire et cellulaire CNRS-UMR 106 de l'Université LYON I	<a href="https://fiches-risques.brgm.fr/georisques/basias-detaillee/RHA6906910">https://fiches-risques.brgm.fr/georisques/basias-detaillee/RHA6906910</a>
Université Claude Bernard LYON I - CGMC (Centre de Génétique Moléculaire et Cellulaire)	<a href="https://fiches-risques.brgm.fr/georisques/basias-detaillee/RHA6906967">https://fiches-risques.brgm.fr/georisques/basias-detaillee/RHA6906967</a>
MM. Christophe et Fils; anc. Sté Anonyme des Anciens Etablissements (représentée par M. RIVAT)	<a href="https://fiches-risques.brgm.fr/georisques/basias-detaillee/RHA6908081">https://fiches-risques.brgm.fr/georisques/basias-detaillee/RHA6908081</a>
LAPEROUSSAZ ou CLEMENT (Clément) et Cie	<a href="https://fiches-risques.brgm.fr/georisques/basias-detaillee/RHA6908511">https://fiches-risques.brgm.fr/georisques/basias-detaillee/RHA6908511</a>
INSA	<a href="https://fiches-risques.brgm.fr/georisques/basias-detaillee/RHA6908477">https://fiches-risques.brgm.fr/georisques/basias-detaillee/RHA6908477</a>
Ets PICHET; anc. Sté Usines Trianon	<a href="https://fiches-risques.brgm.fr/georisques/basias-detaillee/RHA6909728">https://fiches-risques.brgm.fr/georisques/basias-detaillee/RHA6909728</a>
Société Lyonnaise d'Exploitation et de Chauffage (SLEC); anc. Régie municipale du chauffage urbain de Villeurbanne	<a href="https://fiches-risques.brgm.fr/georisques/basias-detaillee/RHA6909803">https://fiches-risques.brgm.fr/georisques/basias-detaillee/RHA6909803</a>
Union Foncière et Financière (UFFI)	<a href="https://fiches-risques.brgm.fr/georisques/basias-detaillee/RHA6909943">https://fiches-risques.brgm.fr/georisques/basias-detaillee/RHA6909943</a>
Institut National des Sciences Appliquées (INSA)	<a href="https://fiches-risques.brgm.fr/georisques/basias-detaillee/RHA6910290">https://fiches-risques.brgm.fr/georisques/basias-detaillee/RHA6910290</a>
Sté PERVILHAC et Cie	<a href="https://fiches-risques.brgm.fr/georisques/basias-detaillee/RHA6910564">https://fiches-risques.brgm.fr/georisques/basias-detaillee/RHA6910564</a>
BERTRAND	<a href="https://fiches-risques.brgm.fr/georisques/basias-detaillee/RHA6911504">https://fiches-risques.brgm.fr/georisques/basias-detaillee/RHA6911504</a>
JAS	<a href="https://fiches-risques.brgm.fr/georisques/basias-detaillee/RHA6911644">https://fiches-risques.brgm.fr/georisques/basias-detaillee/RHA6911644</a>
MM. HELLE et LAURENT	<a href="https://fiches-risques.brgm.fr/georisques/basias-detaillee/RHA6911862">https://fiches-risques.brgm.fr/georisques/basias-detaillee/RHA6911862</a>
BERTHET et PILLION	<a href="https://fiches-risques.brgm.fr/georisques/basias-detaillee/RHA6911864">https://fiches-risques.brgm.fr/georisques/basias-detaillee/RHA6911864</a>
Ets P. BOUILLAT	<a href="https://fiches-risques.brgm.fr/georisques/basias-detaillee/RHA6911923">https://fiches-risques.brgm.fr/georisques/basias-detaillee/RHA6911923</a>